









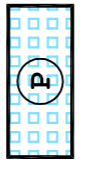

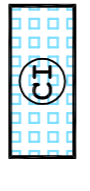
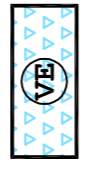

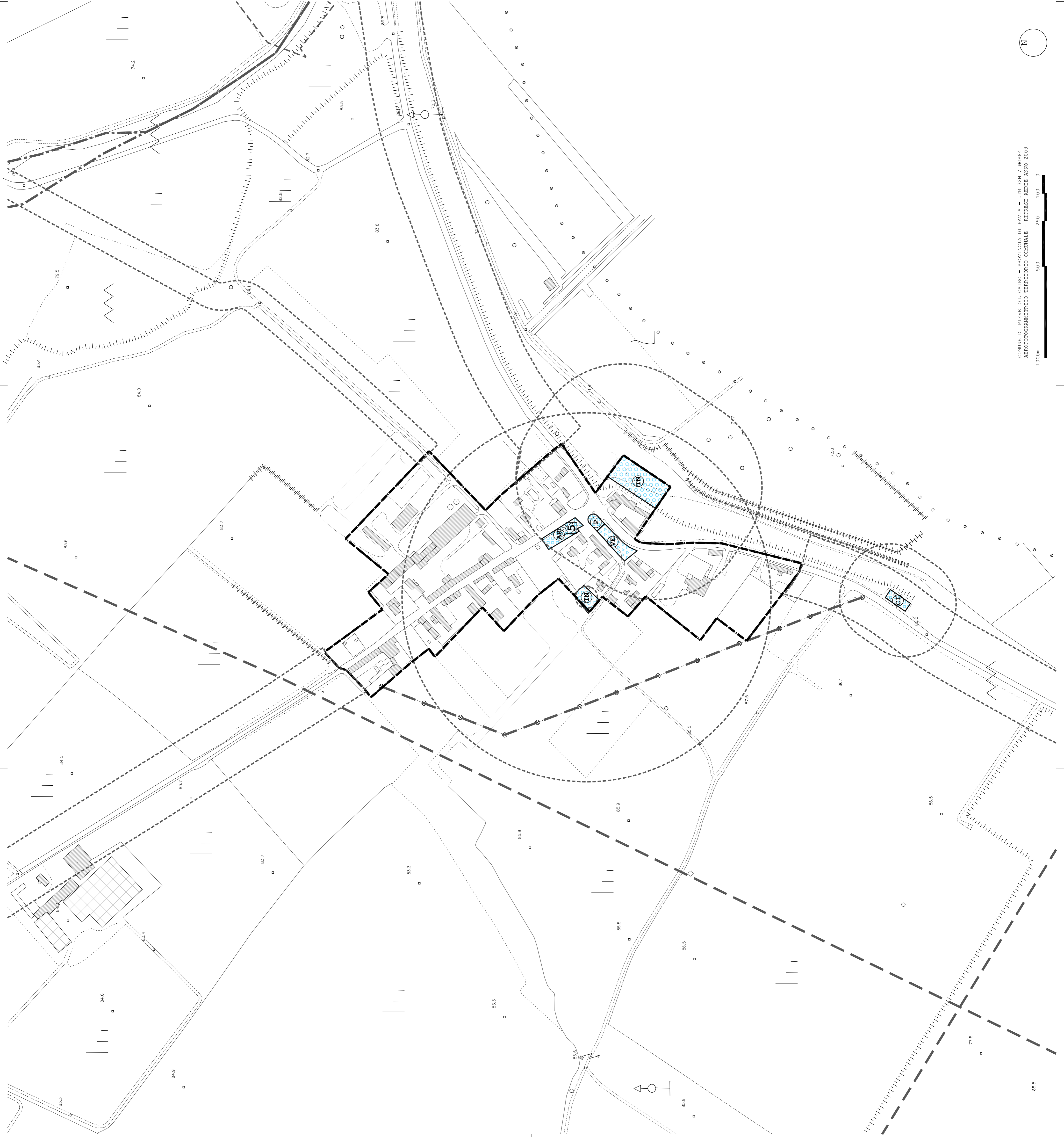



LEGENDA

1. VINCOLI ALLA TRASFORMAZIONE TERRITORIALE
-  DELIMITAZIONE DEL CENTRO EDIFICATO (SHARPFILE: CEN_ABL.SHP)
ARTICOLO 14 DELLE NTA
 -  DELIMITAZIONE DEL CENTRO ABITATO (SHARPFILE: CEN_ABL.SHP)
ARTICOLO 14 DELLE NTA
 -  LIMITE DI FASCIA A, FASCIA B E FASCIA C DEL PAI (SHP: FASCIA_A_SHP, FASCIA_B_SHP, FASCIA_C_SHP)
ARTICOLO 15 DELLE NTA
 -  LINEE ELETTRICO, OLEODOTTO, METANOCONDOTTO (SHARPFILE: LINEE_ELETT_SHP)
ARTICOLO 16 DELLE NTA
 -  FORESTE E BOSCHI (SHARPFILE: BOSCHI.SHP)
ARTICOLO 17 DELLE NTA
 -  IMMOBILI TUFELATI AI SENSI DEL D.LGS 42/2004 E S.M.I. (SHARPFILE: IMM_TUF.SHP)
ARTICOLO 17 DELLE NTA
 -  FASCIA DI RISPETTO STRADALE FUORI DAI CENTRI ABITATI (SHARPFILE: STRADA_SHP)
ARTICOLO 18 DELLE NTA
 -  FASCIA DI RISPETTO POZZI (SHARPFILE: POZZI_SHP)
ARTICOLO 19 DELLE NTA
 -  FASCIA DI RISPETTO DEPURATORI (SHARPFILE: DEPUR.SHP)
ARTICOLO 20 DELLE NTA
 -  FASCIA DI RISPETTO CIMITERIALE (SHARPFILE: RESP_CIM.SHP)
ARTICOLO 21 DELLE NTA

3. AMBITI DEL PIANO DEI SERVIZI

-  AREA PER PARCHIEGI PUBBLICI (SHARPFILE: PARCHIEGI_SHP)
ARTICOLO 46 DELLE NTA
-  AREA PER ATTREZZATURE DI INTERESSE COMUNE - RELIGIOSE (SHARPFILE: SERV_COM_SHP)
ARTICOLO 46 DELLE NTA
-  AREA PER ATTREZZATURE DI INTERESSE COMUNE - CIMITERIALI (SHARPFILE: SERV_COM_SHP)
ARTICOLO 46 DELLE NTA
-  AREA A VERDE E SPAZI APERTI PER IL GIOCO E DI RELAZIONE (SHARPFILE: SERV_COM_SHP)
ARTICOLO 46 DELLE NTA
-  AREA PER ATTREZZATURE TECNOLOGICHE - AREE DI SERVIZIO (SHARPFILE: IMP_SS_SHP)
ARTICOLO 47 DELLE NTA



PROGETTISTI	GRUPPO ARGO GRUPPO LUBIANCA/COLOMBO STUDIO ARCHITETTI ASSOCIATI ARCH. GABRIELE FERRARI ARCH. DAN LUCA PERINOTTO ARCH. DAN LUCA PERINOTTO VIA F. PAZ. 103B 20132 PAVIA (LOMBARDIA) TEL. 0384 871070 FAX 0384 810055 E-MAIL: DANLUCA.PERINOTTO@GMAIL.COM E-MAIL: DANLUCA.PERINOTTO@GUPPARDG.IT
COMMITTENTE	COMUNE DI PIEVE DEL CAIRO (PV) PIAZZA PALTINERI 9 - CAP 27037 TEL. 0384 871070 FAX 0384 810055 E-MAIL: INFO@COMUNEPIEVEDELCAIRO.PV.IT WEB: HTTP://WWW.PIEVEDELCAIRO.COM.IT E-MAIL: UTC@COMUNEPIEVEDELCAIRO.ORG PEC: COMUNEPIEVEDELCAIRO@PEC.IT
PROGETTO	REGIONE LOMBARDA - PROVINCIA DI PAVIA COMUNE DI PIEVE DEL CAIRO PGT PIANO DI GOVERNO DEL TERRITORIO REDAZIONE AI SENSI DELLA LEGGE REGIONALE N.12 DEL 11 MARZO 2005 E S.M.I.
ITER	AVVIO PROCEDIMENTO PAT DMS N.74 07/09/2009 AVVIO PROCEDIMENTO VAS DOC N.75 07/09/2009 PRIMA CONFERENZA DI VAS 18/12/2013 SECONDA CONFERENZA DI VAS 18/12/2013 DELIBERA DI APPROVAZIONE DOC N.1 22/07/2014 PUBBLICAZIONE NEL BURL
REFERIMENTO	
ELABORATO	PIANO DI GOVERNO DEL TERRITORIO PIANO DEI SERVIZI PS02C TAVOLA DELLE PREVISIONI DI PIANO - SUDDIVISIONE IN AREE DEL TERRITORIO COMUNALE - GALLIA SCALA 1:2000 DATA LUGLIO 2014

COMUNE DI PIEVE DEL CAIRO - PROVINCIA DI PAVIA - UTM 32N / WGS84
AEROFOTOGRAFICO TERRITORIO COMUNALE - RIPRESE AEREE ANNO 2008
1000m
0 100 250 500

